

JAAMA ALLIKAS muudetav piiranguvöönd

Jaama allik

57001:002:0104

VILJANDI MAAKOND

Viljandi vald





Kassi küla

57001:002:0105

57001:002:0106

57001:002:0702

LEPPEMÄRGID

-  kaitsealune üksikobjekt
-  üksikobjekti piiranguvööndi ulatus (0,64 ha)
-  kehtetuks tunnistatav piiranguvööndi ulatus
-  katastripiir

Möötkava 1 : 1 000

Katastriüksused: Maa-amet, aprill 2020
Aluskaart: ETAK, 2020. a versioon

